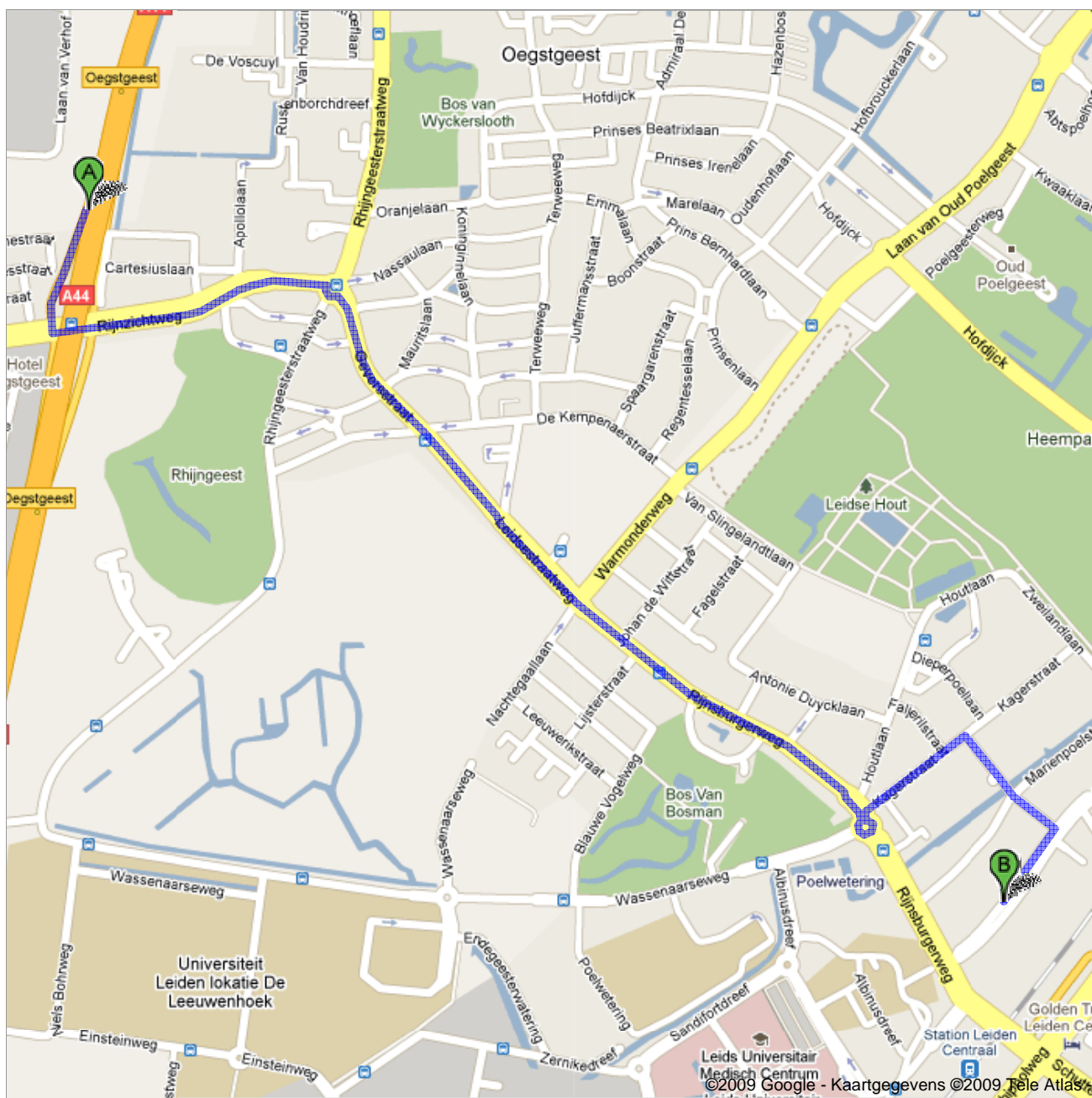






**Routebeschrijving naar Boerhaavelaan 24, 2334 Leiden**  
3,0 km – ca. 7 min.



 Afslagen 7-Oegstgeest

	1. Vertrek in <b>zuidelijke</b> richting op de <b>Afslagen 7-Oegstgeest</b> naar <b>Rijnzichtweg</b>	rijd 0,2 km totaal 0,2 km
	2. Sla <b>linksaf</b> bij <b>Rijnzichtweg</b> Ongeveer 2 min.	rijd 0,5 km totaal 0,8 km
	3. Neem op de rotonde de <b>2e</b> afslag naar <b>Geversstraat</b> Ongeveer 1 min.	rijd 0,6 km totaal 1,3 km
	4. Weg vervolgen naar <b>Leidsestraatweg</b>	rijd 0,2 km totaal 1,6 km
	5. Weg vervolgen naar <b>Rijnsburgerweg</b> Ongeveer 2 min.	rijd 0,7 km totaal 2,3 km
	6. Neem op de rotonde de <b>3e</b> afslag en rijd door op <b>Rijnsburgerweg</b>	rijd 0,1 km totaal 2,3 km
	7. Sla <b>rechtsaf</b> bij <b>Kagerstraat</b>	rijd 0,2 km totaal 2,6 km
	8. Sla <b>rechtsaf</b> bij <b>Eijmerspoelstraat</b>	rijd 0,1 km totaal 2,7 km
	9. Ga rechtdoor om op de <b>Eijmerspoelstraat</b> te blijven	rijd 50 m totaal 2,7 km
	10. Weg vervolgen naar <b>Van Swietenstraat</b>	rijd 0,1 km totaal 2,8 km
	11. Sla <b>rechtsaf</b> bij <b>Boerhaavelaan</b> U vindt uw bestemming rechts	rijd 0,2 km totaal 3,0 km

 Boerhaavelaan 24, 2334 Leiden

Deze aanwijzingen dienen slechts ter planning. De omstandigheden op de weg kunnen als gevolg van wegwerkzaamheden, verkeersdrukte, het weer of andere situaties afwijken van het resultaat op de kaart en u moet uw route dienovereenkomstig plannen. U moet zich houden aan alle verkeersborden en aanduidingen op uw route.

Kaartgegevens ©2009 Tele Atlas